

Paysage et biodiversité en Charente limousine

Benoît SAVY

Président

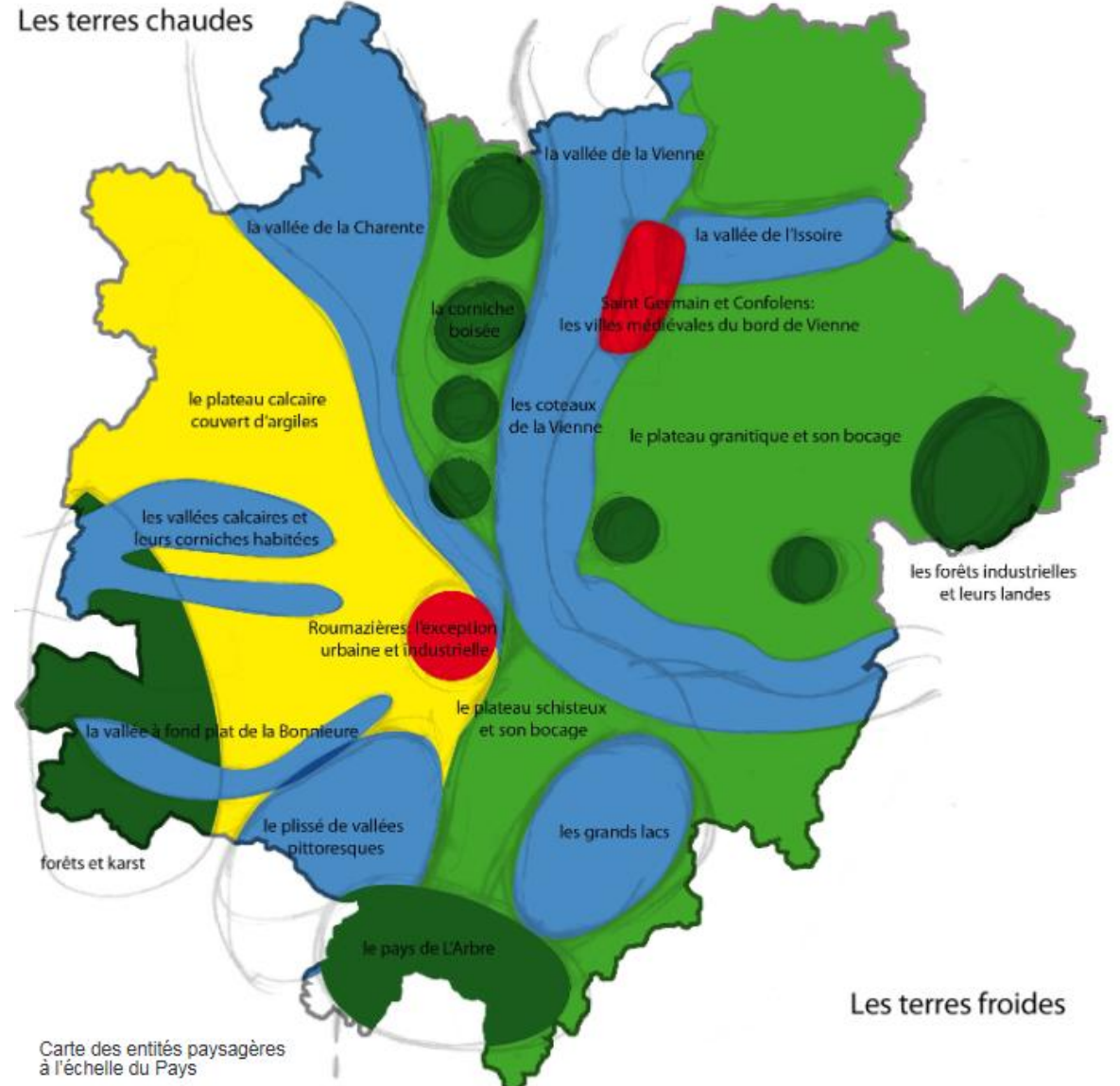
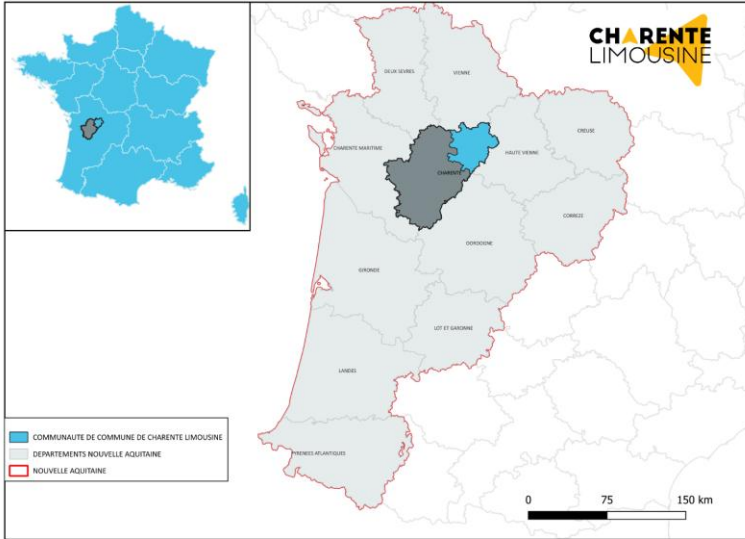
Communauté de communes Charente limousine

Véronique JEAN

Directrice-adjointe en charge de l'aménagement

Communauté de communes Charente limousine

Charente Limousine, terre d'élevage et de bocage



Les entités paysagères à l'échelle du territoire
Source : charte paysagère, 2012


Le bocage, paysage identitaire en déclin

Un réseau de haies fragilisé Sénescence des chênes

Causes multiples :

Évolution des pratiques agricoles, difficulté du secteur de l'élevage

Changement climatique et notamment évolution du régime hydrique



De la prise de conscience à l'action quelques étapes ...

Charte paysagère 2011-2012

Elaboration des documents de planification

PLUi 2016-2020 ; SCOT Charente E Limousin (en cours) ; PCAET 2023

Prise de compétence GEMAPI 2018

2 grands bassins : Vienne et Charente ; 6 syndicats GEMAPI



De la prise de conscience à l'action

quelques étapes ...

Des inventaires des haies communales

12 communes engagées depuis 2016

Plantations de haies par les communes et la CDC

notamment dans le cadre des AAP Région (Nature et transition), Département 16 (haies)

Construction d'une stratégie bocagère

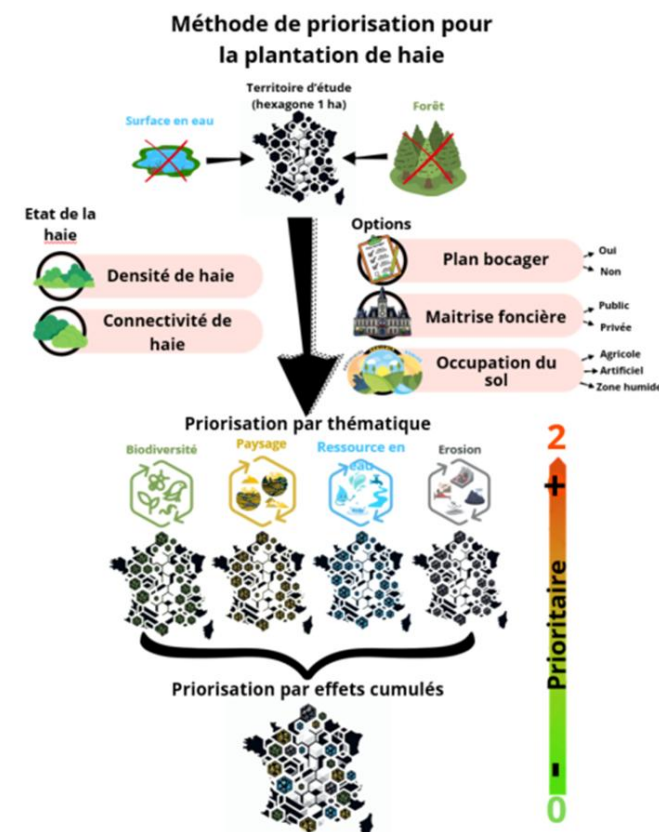
Appui méthodologique du CEREMA en 2024-2025

Mobilisation des partenaires locaux

160 idées d'actions

16 retenues par Charente Limousine

ENJEUX	ORIENTATIONS STRATEGIQUES	ACTIONS
E1 : Préservation et protection du bocage	OS1 : Améliorer le maillage bocager	Action n°1 : Accompagner les agriculteurs dans la gestion durable des haies (priorité 2) Action n°2 : Contribuer au développement d'un outil permettant de localiser les sites prioritaires de plantation (priorité 1) Action n°3 : Avoir une stratégie pour les sites de plantations : en priorité dans les secteurs reconnus à enjeux (de préservation de la biodiversité, d'érosion / ruissellement, paysager, de protection de la ressource en eau) (priorité 1)
	OS2 : Renforcer la protection réglementaire et foncière	Action n°4 : Inscrire et classer les haies existantes dans les différents documents d'urbanisme (PLU, SCoT) (priorité 1) Action n°5 : Faire la promotion des outils de protection et de préservation à disposition (ORE, PSE, baux à clauses environnementales) (priorité 1)
E2 : Gestion et entretien durable du bocage	OS : Promouvoir les bonnes pratiques de gestion	Action n°6 : Former les élus, les services techniques sur un élagage de conservation (priorité 1) Action n°7 : Initier la réalisation de plans de gestion bocagers municipaux (priorité 1)
E3 : Mobilisation et sensibilisation des acteurs	OS1 : Informer et sensibiliser les acteurs locaux	Action n°8 : Organiser une formation à destination des agriculteurs sur les bénéfices écologiques, économiques (valorisation) et sur la gestion des haies dans les modèles agricoles (priorité 1) Action n°9 : Sensibiliser le grand public sur les bénéfices écologiques des haies (priorité 1)
		Action n°10 : Sensibiliser les agents municipaux sur la valorisation et la gestion des haies (priorité 1) Action n°11 : Développer un outil permettant d'informer les nouveaux propriétaires, ainsi que les notaires, sur les obligations par rapport aux haies (priorité 1)
	OS2 : Développer des outils d'accompagnement	Action n°12 : Organiser des animations autour des plantations de haies à destination des scolaires (dans le cadre de plans bocagers municipaux notamment) (priorité 1) Action n°13 : Contribuer à la rédaction d'une charte bocagère multi-acteurs des bonnes pratiques destinées à garantir la gestion durable du bocage et sa préservation (priorité 7)
		Action n°14 : Créer une cartographie des acteurs de la haie : qui fait quoi sur le territoire (acteur, accompagnement, financement, dispositif existant) (priorité 7)
E4 : Coordination et financement	OS1 : Améliorer l'accès aux financements	Action n°15 : Aide à l'acquisition de parcelles sur les secteurs à enjeux (priorité 1)
	OS2 : Améliorer les connaissances du bocage	Action n°16 : Consolider les connaissances du maillage bocager (priorité 1)



De la prise de conscience à l'action quelques étapes ...

Atlas de la biodiversité

Améliorer la connaissance sur les milieux, espèces :

Etude naturaliste conduite par Charente Nature

Mobiliser, sensibiliser les citoyens, les acteurs locaux, les scolaires :

Implication forte des communes

Partager une vision stratégique du territoire, diffuser

Construire un outil d'aide à la décision : cartographie des enjeux et préconisations, plan d'actions



Avec le
soutien
financier
de


**RÉPUBLIQUE
FRANÇAISE**
Liberté
Égalité
Fraternité


OFB
OFFICE FRANÇAIS
DE LA BIODIVERSITÉ

**FRANCE
NATION
VERTE**
Agir • Mobiliser • Accélérer


Stratégie
nationale
BIODIVERSITÉ
2030